



































ADMINISTRATIVNÍ ČLENĚNÍ

	hranice správního obvodu ORP
	hranice správního území obce
	hranice katastrálního území
	hranice parcel
Bílina	název obce
Bílina	název katastrálního území
	zastavěné území






PLOCHY S ROZDÍLNÝM ZPŮSOBEM VYUŽITÍ

návrh	rezerva	
		zastavitelné území (platný územní plán)
		plocha přestavby (platný územní plán)
		nezastavitelná plocha (platný územní plán)
		B - plocha bydlení
		BH - plocha hromadného bydlení
		BI - plocha individuálního městského bydlení
		BV - plocha individuálního venkovského bydlení
		RH - plocha hromadné rekreace
		RI - plocha rodinné rekreace
		RZ - plocha individuální rekreace - zahrádkářská osada
		RX - plocha rekreace specifických forem
		OV - plocha veřejné vybavenosti
		OS - plocha pro tělovýchovu a sport
		PZ - plocha veřejných prostranství s převahou nezpevněných ploch
		PV - plocha veřejných prostranství s převahou zpevněných ploch
		P - plocha veřejných prostranství
		V - plocha výroby a skladování
		VE - plocha pro průmyslovou výrobu a sklady
		VL - lehký průmysl
		VD - plocha pro drobnou výrobu a výrobní služby
		VZ - plocha pro zemědělskou a lesnickou výrobu
		VX - plocha pro specif. druhy výroby a skladování
		DS - plocha pro silniční dopravu
		DZ - plocha pro drážní dopravu

návrh	rezerva	
		T - plocha technické infrastruktury
		TI - plocha technické infrastruktury - inženýrské sítě
		TI.1 - plocha pro vodní hospodářství
		TI.2 - plocha pro energetiku
		TO.1 - plocha pro nakládání s odpady
		SC - plocha smíšená v centrální zóně
		SM - plocha smíšená obytná městská
		SV - plocha smíšená obytná venkovská
		SR - plocha smíšená rekreační
		MV - plocha smíšená výrobní
		Z - plocha zeleně
		ZN - zeleň nezastavitelných soukromých zahrad
		ZP - park, historická zahrada
		ZO - zeleň ochranná a izolační
		ZX - plocha zeleně ostatní a specifické
		W - plocha vodní a vodohospodářská
		WT - vodní plochy a toky
		NP - plocha přírodní
		Z - plocha zemědělská
		L - plocha lesní
		L.1 - plocha lesů ostatních a specifických
		X - plocha specifická
		NS.x - plocha smíšená nezastavěného území


DOPRAVNÍ INFRASTRUKTURA

	silnice I. třídy
	silnice II. třídy
	silnice III. třídy
	silnice III. třídy
	místní a účelová komunikace
	místní a účelová komunikace
	koridor pro modernizaci železniční tratě
	plocha dopravního omezení
	plocha dopravní vybavenosti

návrh	rezerva
	bikepark
	značená cykloturistická trasa
	značená cykloturistická stezka
	vodácká trasa Bílina
	pěší propojení

TECHNICKÁ INFRASTRUKTURA





	venkovní rozvodna, transformovna
	DTS stožárová
	vedení elektrické sítě ZVN
	vedení elektrické sítě VVN
	vedení elektrické sítě VN
	vedení elektrické sítě nerozlišené
	OP elektrického vedení
	koridor pro elektrické vedení VVN
	čistírna odpadních vod
	čerpací stanice odpadních vod
	ostatní zařízení k odvádění a čištění odpad. vod
	kanalizace splašková
	kanalizační stoka
	úpravná vody
	místní vodovod
	regulační / měřící stanice STL plynovodu
	plynovod VTL
	plynovod STL
	plynovod NTL

návrh	rezerva
	<p>primární rozvod tepla</p> <p>objekt/zařízení protipovodňové ochrany</p>

OCHRANA PŘÍRODY A KRAJINY

návrh	rezerva
	nadregionální biokoridor (ZÚR)
	nadregionální biokoridor - osa (ZÚR)
	regionální biocentrum (ZÚR)
	regionální biokoridor (ZÚR)
	regionální biokoridor (ÚP)
	lokální biocentrum (ÚP)
	lokální biokoridor (ÚP)
	interakční prvek (ÚP)
	plocha asanace
	plocha rekultivace
OSTATNÍ	
	nemovitá kulturní památka - areál
	vesnická památková zóna
	revitalizace vodního toku
	obnova původních lázeňských cest Kyselka

OSTATNÍ

	nemovitá kulturní památka - areál
	vesnická památková zóna
	revitalizace vodního toku
	obnova původních lázeňských cest Kyselka

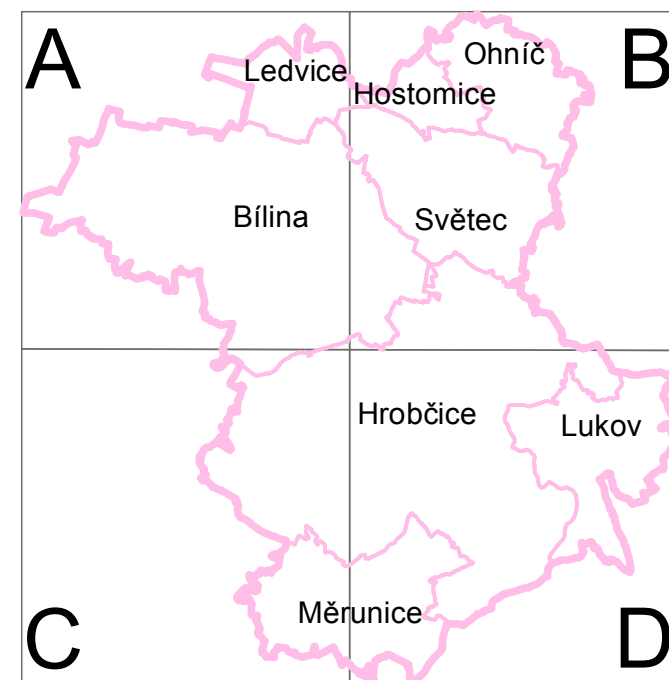
OZNAČENÍ ZÁMĚRŮ

zdroj vymezení záměru

PS01	schválená/vydaná ÚPD
PR01	rozpracovaná ÚPD
PP01	poskytovatelé
PO01	starostové/zástupci obcí
PK01	koncepční a strategické dokumenty



druh záměru

A	asanace, rekultivace
B	bydlení (vč. ploch smíšených obytných)
D	dopravní infrastruktura
K	krajina (lesy, pole, louky)
Ku	kultura (NKP, památkové zóny)
O	občanské vybavení
R	rekreace
T	technická infrastruktura
U	ÚSES (vč. interakčních prvků)
V	výroba
VP	veřejné prostranství (vč. parků)
W	vodní režim v krajině (vodní plochy, vodní toky, protipovodňová opatření)
X	ostatní (nespecifikované záměry)
Z	zeleň



4. úplná aktualizace ÚAP ORP Bílina

3. VÝKRES ZÁMĚRŮ NA PROVEDENÍ ZMĚN V ÚZEMÍ

ZADAVATEL	Město Bílina, Břežanská 50/4, 418 31 Bílina	
POŘIZOVATEL	Městský úřad Bílina, Úřad územního plánování, Břežanská 50/4, 418 31 Bílina	
ZPRACOVATEL	HaskoningDHV Czech Republic, spol. s r.o. Sokolovská 100/94 186 00 Praha 8	 Royal HaskoningDHV <i>Enhancing Society Together</i>
ZODPOVĚDNÝ PROJEKTANT	Ing.arch. Mgr. Monika Boháčová, autorizovaný architekt	
ZPRACOVÁNÍ GIS	Mgr. Lukáš Veselý	
DATUM:	prosinec 2016	
MĚŘÍTKO:	1 : 10 000	